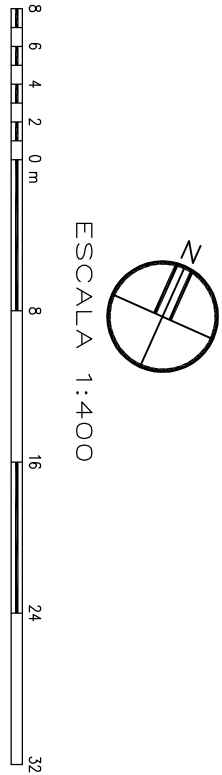
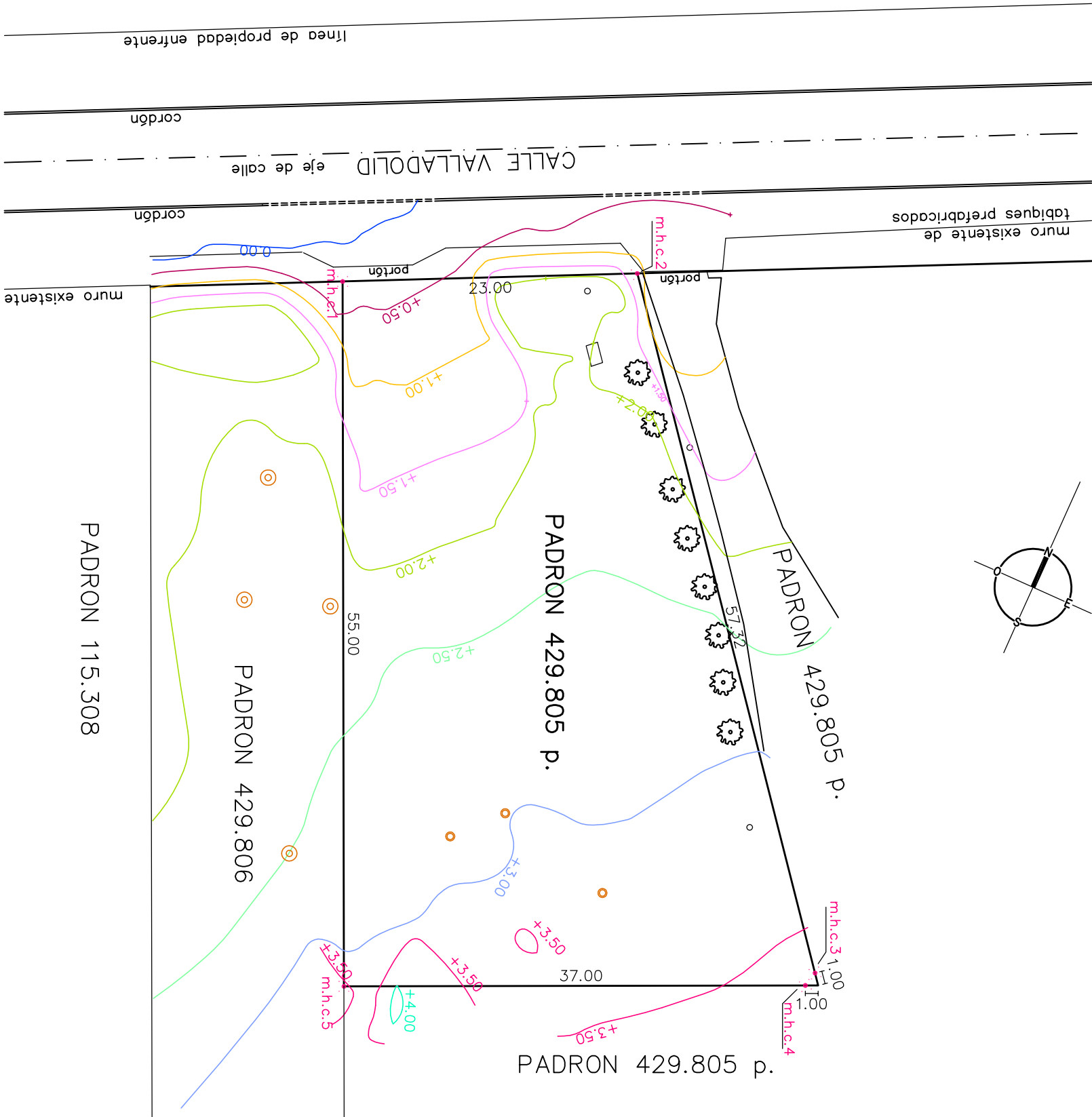
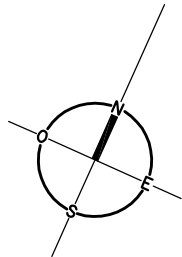


REFERENCIAS

- ARBUSTO
- COL. LUZ
- ARBOL
- MOJON DE HIERRO COLOCADO

REFERENCIA PUNTO DE REFERENCIA  
COTA: 11m.17



C.N.D.  
ANTECEDENTE GRAFICO:  
PLANO DE LA INGENIERO AGRIMENSOR MARIA CECILIA PANELA INSCRITO  
CON EL N°48.719 EL 28/09/2016 EN LA DIRECCION NACIONAL DE CATASTRO.  
RELEVAMIENTO REALIZADO EL 11/08/2017  
INGENIERO AGRIMENSOR HIPOLITO GALLINAL

RELEVAMIENTO PLANI-ALTIMETRICO  
DEPARTAMENTO: MONTEVIDEO  
LOCALIDAD CATASTRAL: MONTEVIDEO  
PADRON 429.805pte. CARPETA CATASTRAL N°5.776  
C.A.I.F. VALLADOLID

